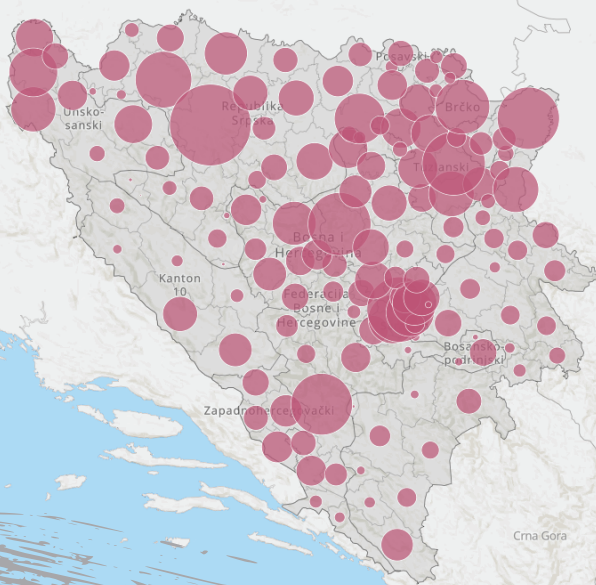


Broj i raspored stanovništva


Broj stanovnika

20 388 Manje Veće

Nivo: Opštine/Gradovi u BiH



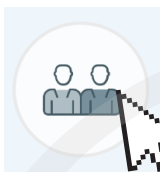
# Geografske tematske *mape*



Razumijevanjem potreba širokog spektra različitih korisnika, te njihove edukacije u cilju pravilne upotrebe podataka, napravili smo geografski informacijski sistem GIS (geographic information system) sa interaktivnim tematskim mapama koji predstavlja centralni i glavni dio portala za objavu podataka Popisa 2013.

Problem koji adresiramo je nedovoljna upotreba statističkih podataka prilikom procesa donošenja odluka, izrade programa, politika kao i nemogućnost jednostavnog mjerenja rezultata istih. GIS portal podržava pregled tematskih mapa do 5 nivoa (BIH, entiteti/Distrikt, kantoni, općine, naseljena mjesta).





Broj i raspored stanovništva



Spol i starost stanovništva



Migracije



Etnička/nacionalna pripadnost, vjeroispovjest, maternji jezik



Bračni status stanovništva



Fertilitet



Invaliditet



Domaćinstva



Porodice



Obrazovanje



Ekonomske karakteristike



Poljoprivreda



Stanovi i zgrade



Broj i raspored stanovništva

## Broj stanovnika

Traži sve varijable



Broj i raspored stanovništva



Spol i starost stanovništva



Migracije



Etnička/nacionalna pripadnost, vjeroispovijest, maternji jezik



Bračni status stanovništva



Fertilitet



Invaliditet



Domaćinstva



Porodice



Obrazovanje




Ekonomске karakteristike



Poljoprivreda



Podaci su grupisani u 13 oblasti



Образовање

## Укупан број неписменог становништва

Тражи унутар "Образовање"

### Становништво према степу образовања (старости 15 година и више)

Број становника

Укупан број неписменог становништва

Број мушког неписменог становништва

Број женског неписменог становништва

### Компјутерски писмено становништво (старости 10 година и више)

Број становника

Укупан број компјутерски писменог становништва

Број мушког компјутерски писменог становништва

Број женског компјутерски писменог становништва

### Становништво које није осposobljeno за рад са интернетом или електронском поштом (старости 15 година и више)

Број становника

Број становника који није осposobljen за рад са интернетом или електронском поштом

Број мушког становништва које није осposobljeno за рад са интернетом или електронском поштом

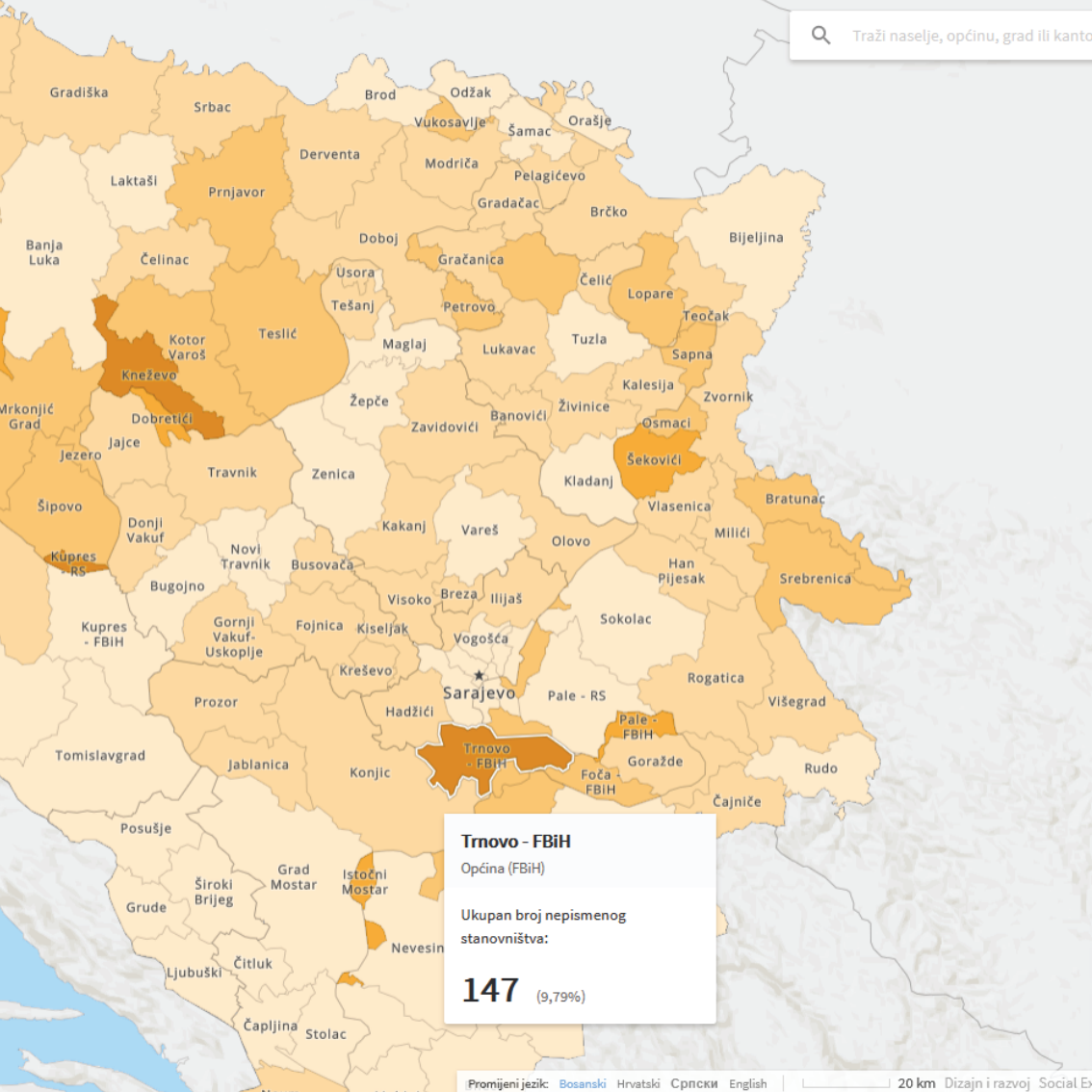


Povratak na oblasti

Odabirom oblasti prikazuju se varijable



Traži naselje, općinu, grad ili kanto



### Trnovo - FBiH

Općina (FBiH)

Ukupan broj nepismenog stanovništva:

**147** (9,79%)



Bračni status stanovništva

Nikad udata (žene)

X domaći

Broj samačkih domaćinstava (Domaćinstva)

Broj staračkih domaćinstava (Domaćinstva)

Prosječna veličina domaćinstava (Domaćinstva)

Broj jednorodničnih domaćinstava  
(Domaćinstva)

Ukupan broj privatnih domaćinstava  
(Domaćinstva)

Broj višečlanih neporodičnih domaćinstava  
(Domaćinstva)



Pretraga po  
varijablama

**Hadžići**

Općina (FBiH)

Nikad udata (žene):

**2 089** (10,56%)

soko

Breza

Breza

Ilijaš

Visoko

Ilijaš

Vogošća

Centar  
Sarajevo

Sarajevo

Hadžići

Iliđža

Lukavica

Istočna  
Iliđža

Trnovo  
- RS

Trnovo  
- FBiH



Broj i raspored stanovništva

Broj stanovnika



Nivo: **Naselja u BiH**

Bosna i Hercegovina

Entiteti i Distrikt Brčko

Kantoni u FBiH

Opštine/Gradovi u BiH

Naselja u BiH

Podaci su dostupni do nivoa Općine/ Gradova u BiH

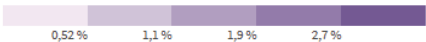
Neki od njih su dostupni do nivoa Naselja u BiH





Porodice

Vanbračni par sa najmanje jednim djetetom mlađim od 25 godina



Nivo: **Opštine/Gradovi u BiH**

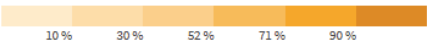
Interaktivne geografske mape dostupne su na četiri jezičke varijante

Bosanski Hrvatski Српски English

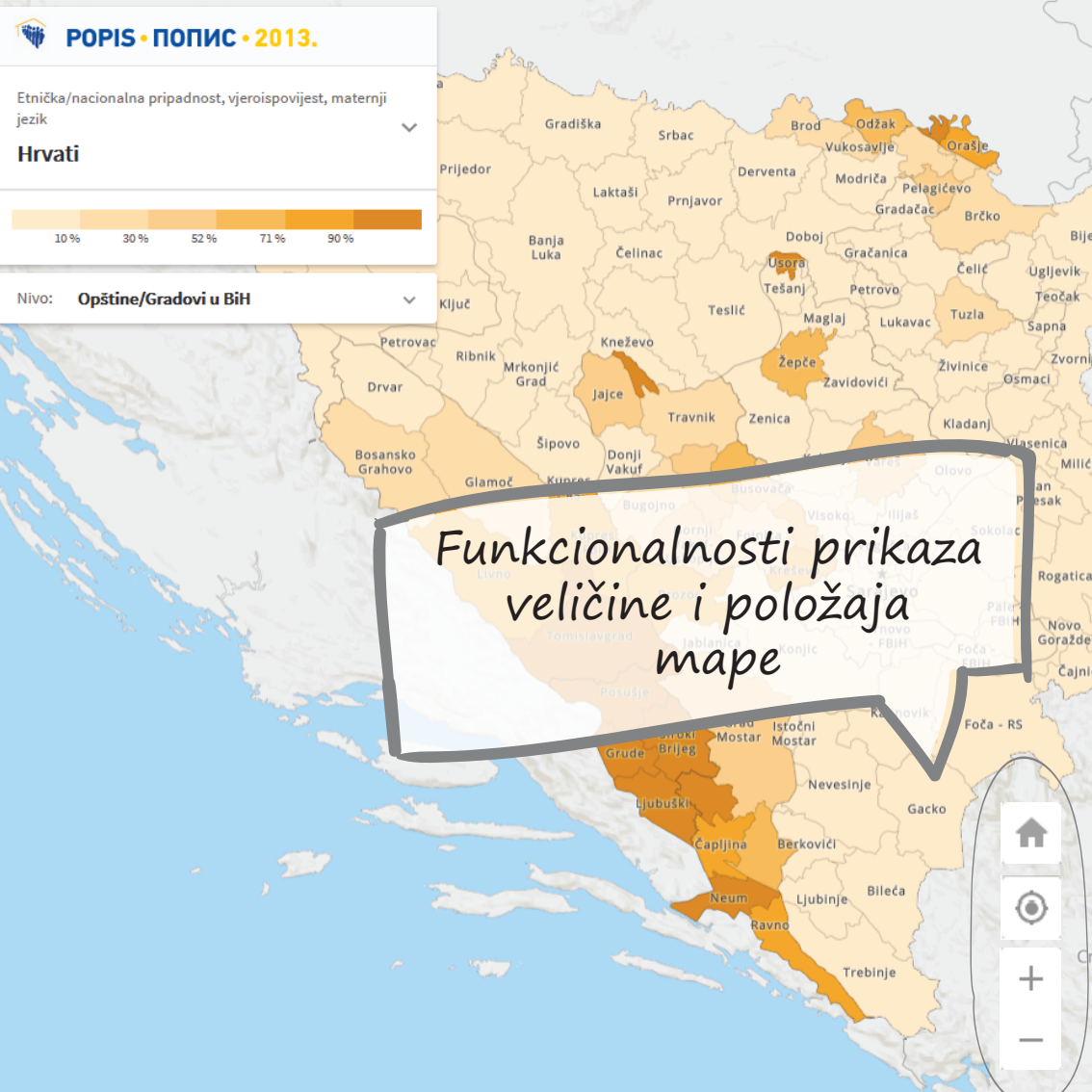


Etnička/nacionalna pripadnost, vjeroispovijest, maternji jezik

Hrvati



Nivo: **Opštine/Gradovi u BiH**



*Funkcionalnosti prikaza  
veličine i položaja  
mape*



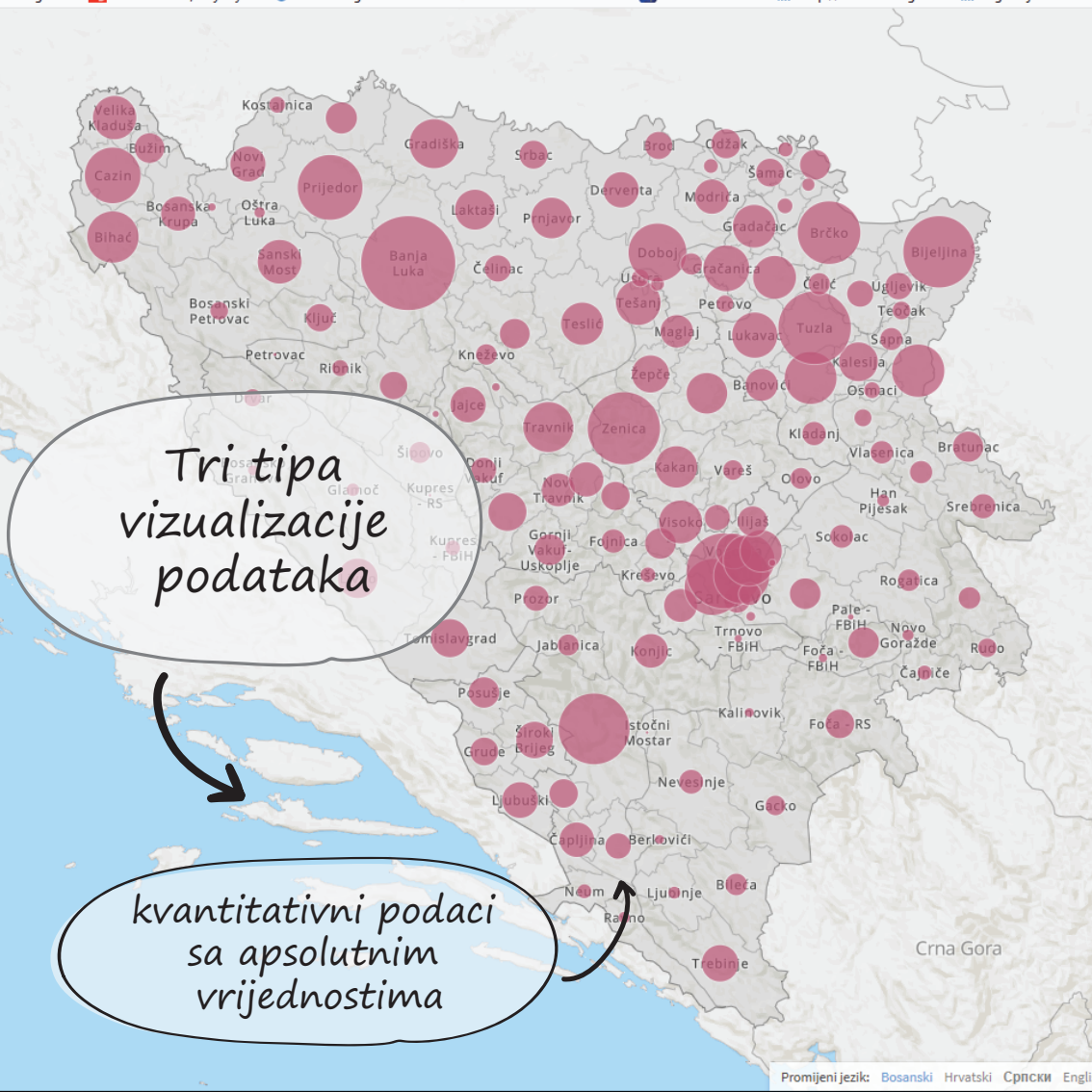


X neu

- Neum, Neum NASELJE
- Neum, FBiH OPĆINA
- Nevesinje, Nevesinje NASELJE
- Nuhići, Bugojno NASELJE
- Nezirovići, Busovača NASELJE
- Nević Polje, Novi Travnik NASELJE
- Nemila, Zenica NASELJE
- Nuglašica, Bosansko Grahovo NASELJE
- Nepeke, Velika Kladuša NASELJE
- Nurići, Mladi NASELJE

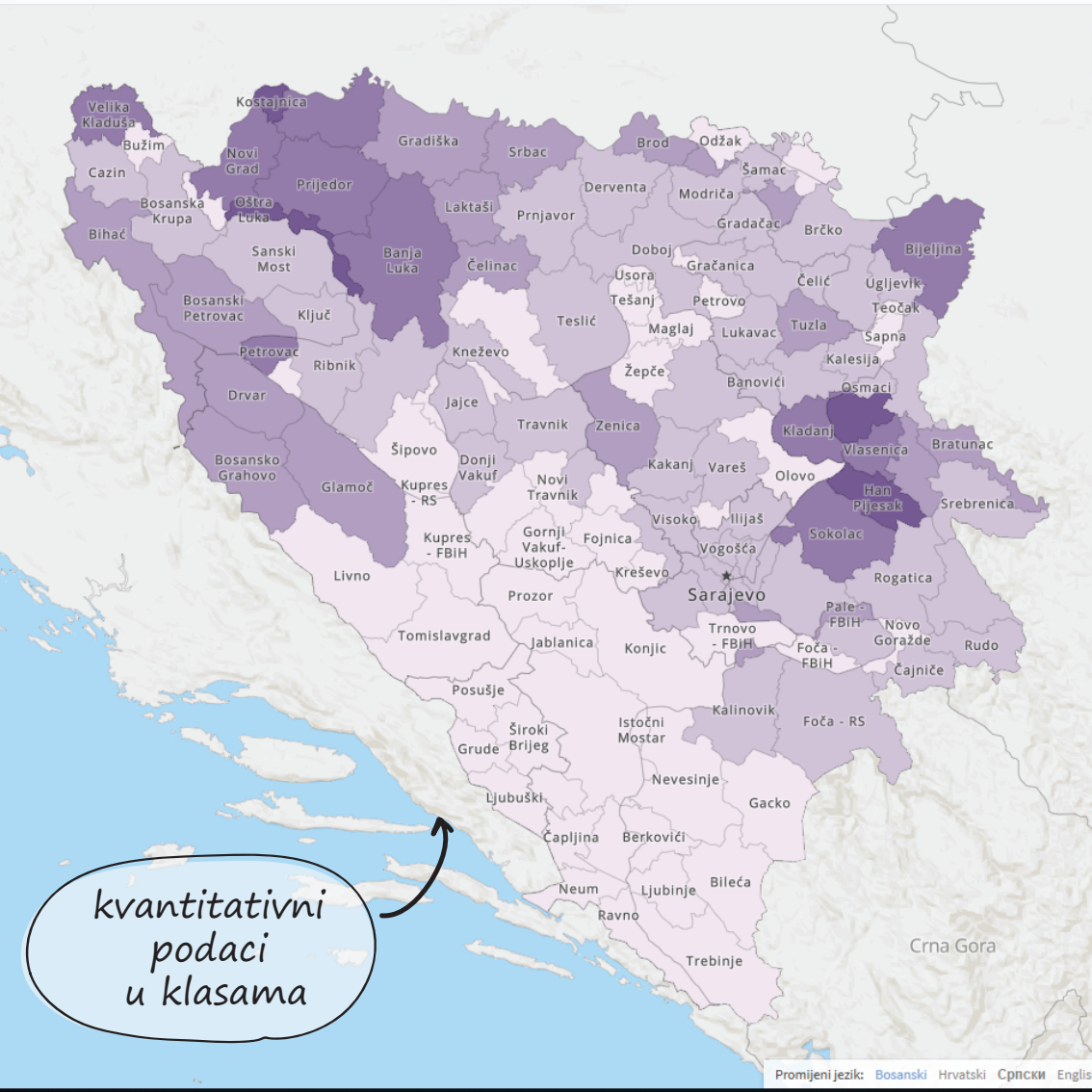
Neum

Pretraga  
prolazi kroz sve  
niveoe bez obzira  
na trenutno  
odabrani

A map of Bosnia and Herzegovina where each administrative region is marked with a red circle. The size of each circle represents a quantitative value for that region. The largest circles are in the central and eastern parts of the country, while smaller circles are in the western and southern parts. The map is overlaid with two callout boxes containing text in Bosnian/Croatian/Serbian.

Tri tipa  
vizualizacije  
podataka

kvantitativni podaci  
sa apsolutnim  
vrijednostima

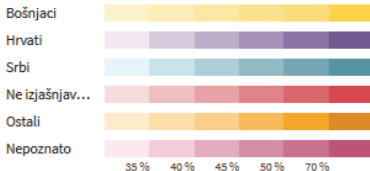


*kvantitativni podaci u klasama*



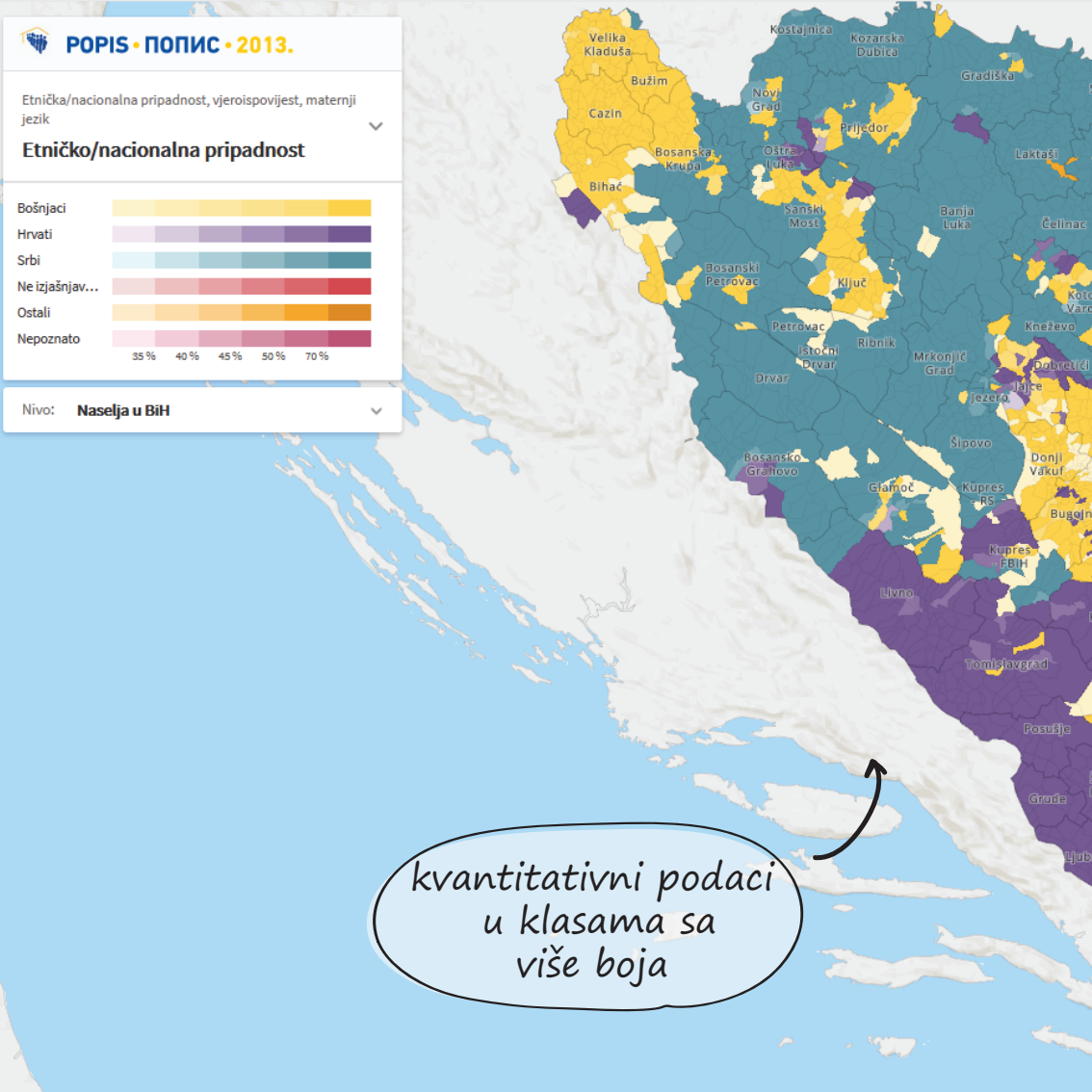
Etnička/nacionalna pripadnost, vjeroispovijest, maternji jezik

### Etničko/nacionalna pripadnost

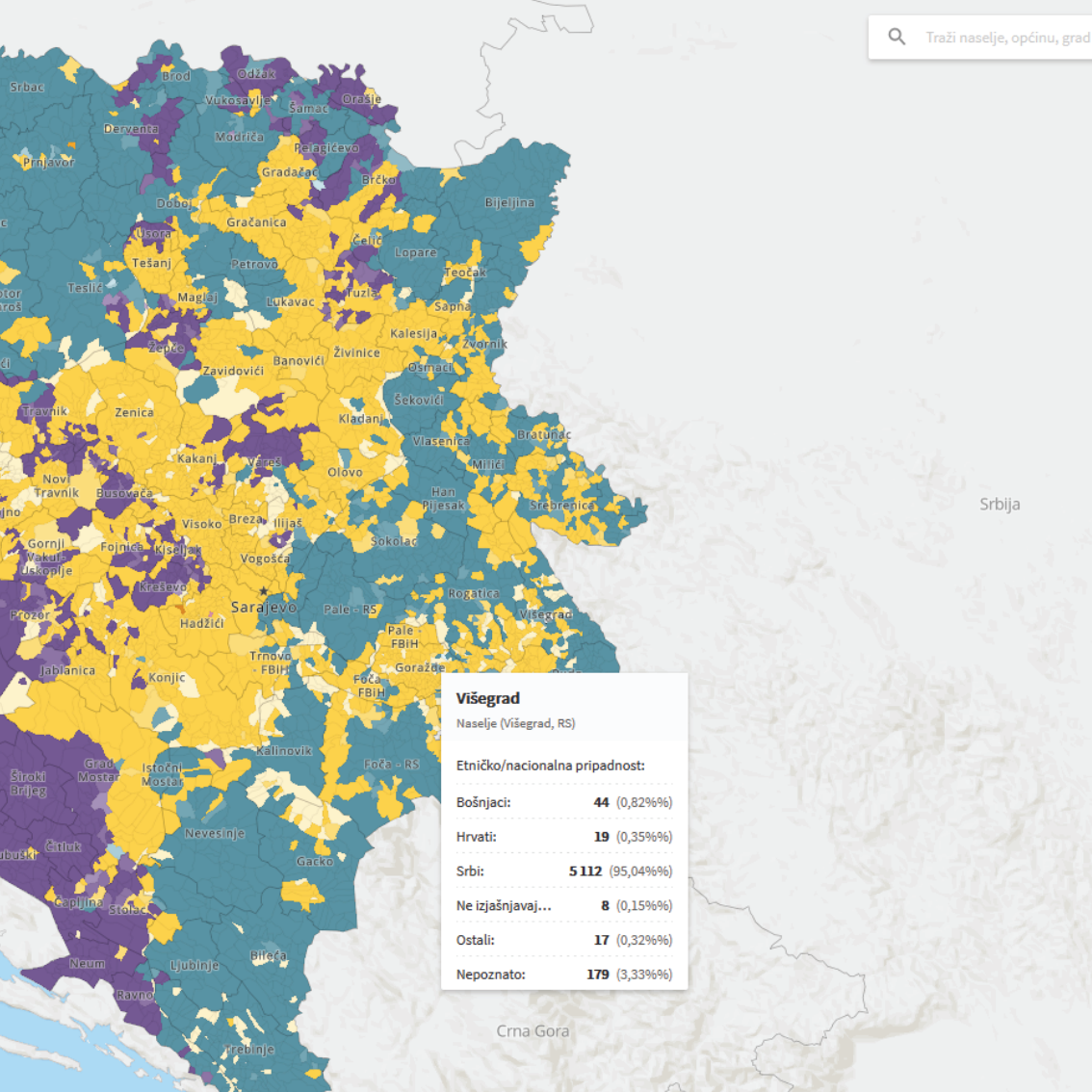


Nivo: **Naselja u BiH**

kvantitativni podaci  
u klasama sa  
više boja







### Višegrad

Naselje (Višegrad, RS)

#### Etničko/nacionalna pripadnost:

Bošnjaci: **44** (0,82%)

Hrvati: **19** (0,35%)

Srbi: **5 112** (95,04%)

Ne izjašnjavaju...: **8** (0,15%)

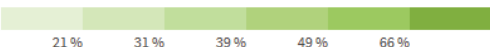
Ostali: **17** (0,32%)

Nepoznato: **179** (3,33%)



Poljoprivreda

Broj domaćinstava koja obavljaju  
poljoprivrednu aktivnost



Nivo: **Opštine/Gradovi u BiH**

*Prikaz po:*

- mjestu
- varijablama
- cijelom broju
- procentu

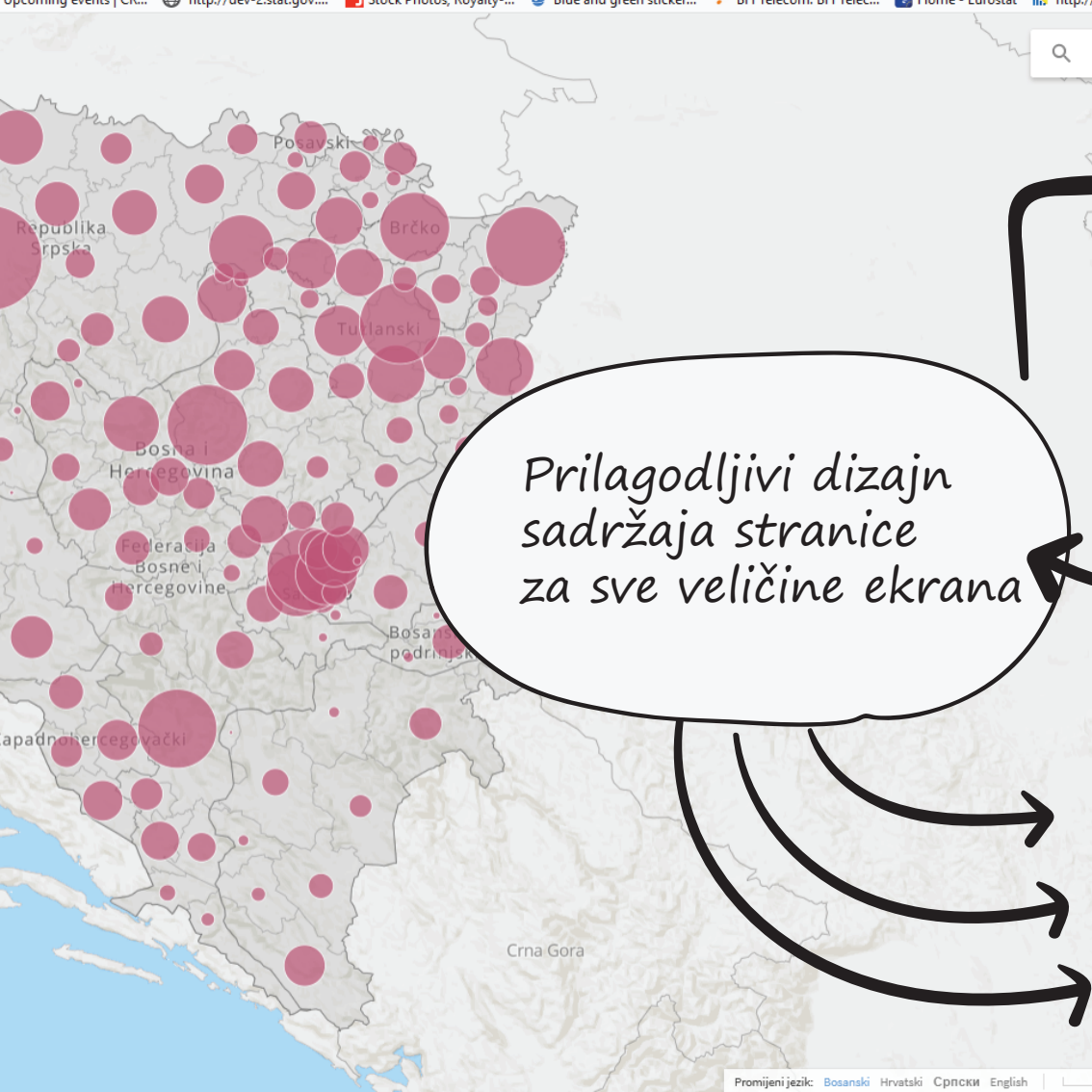
**Posušje**

Općina (FBiH)

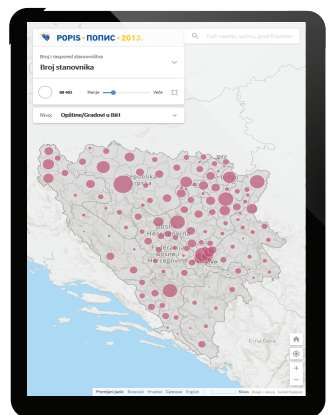
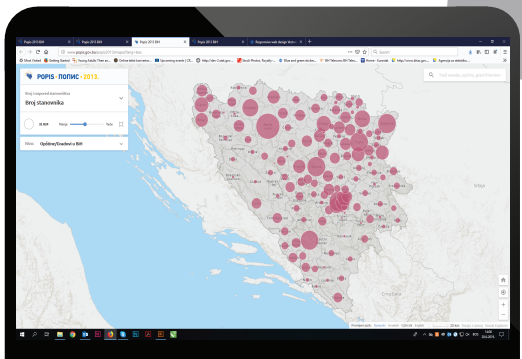
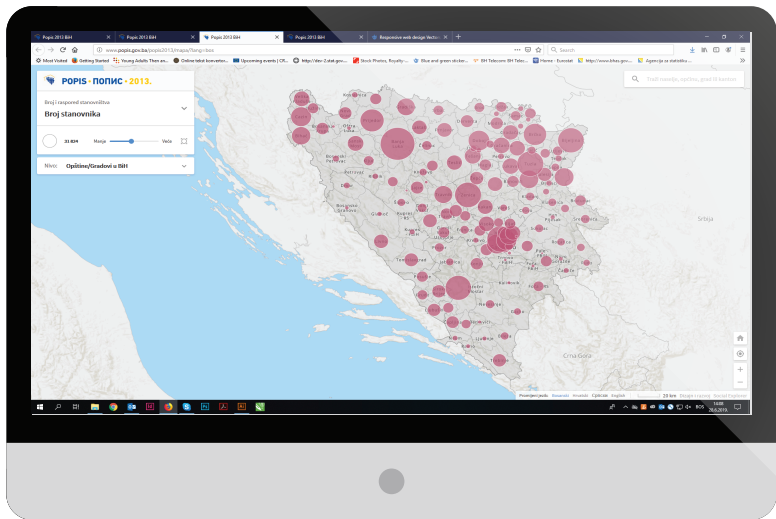
Broj domaćinstava koja obavljaju  
poljoprivrednu aktivnost:

**1 783** (34,60%)





Prilagodljivi dizajn  
sadržaja stranice  
za sve veličine ekrana



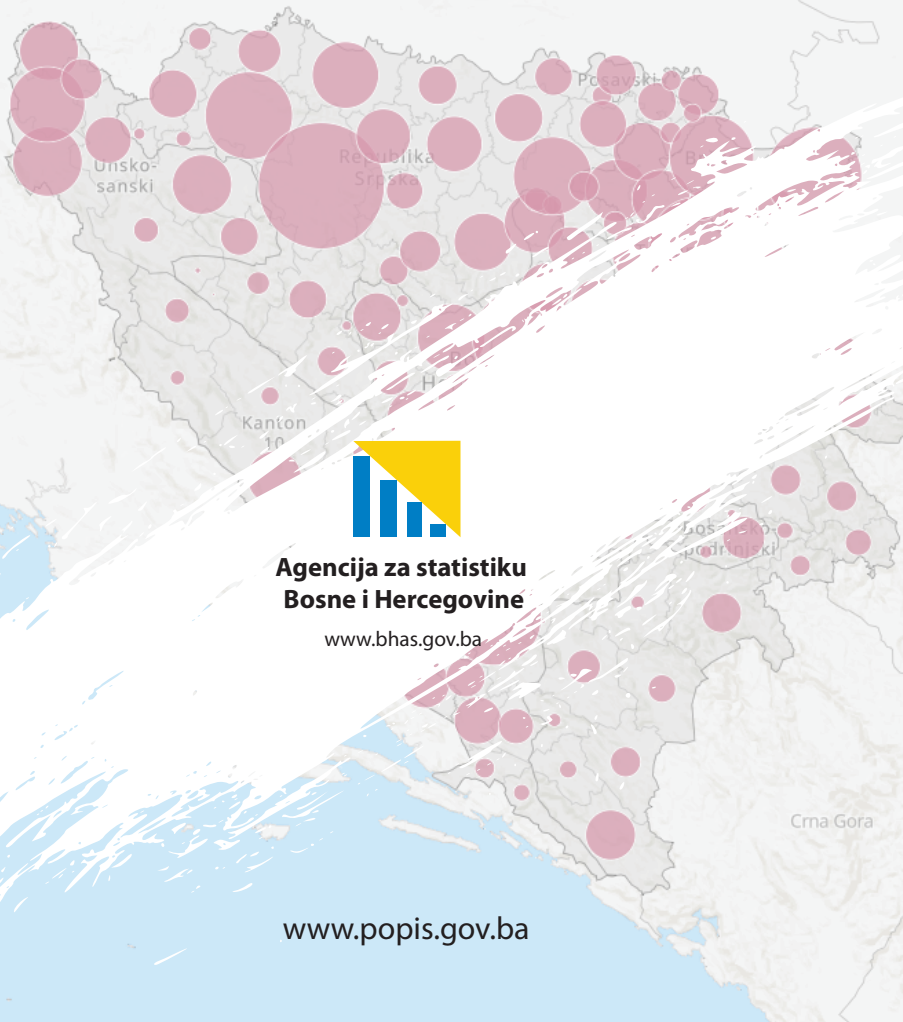
Prezentovanje podataka popisa 2013 je implementirano na više načina u cilju prikaza podataka različitim profilima posjetilaca. Ocijenili smo da je sa korisničke strane najinteresantniji način prikaz podataka putem geografskih tematskih mapa.

Nakon uspješno završenog projekta prikaza podataka za posljednji popis, digitalizovali smo podatke sa ranijih popisa (1961, 1971, 1981. i 1991.) i definisali granice administrativnih teritorijalnih jedinica za nivo općine za vremensku epohu 1961.-1991. čime su ispunjeni preduslovi za njihov objedinjeni geografski prikaz.

Najavljujemo objavu geografskih tematskih mapa sa podacima iz ranijih popisa.







**Agencija za statistiku  
Bosne i Hercegovine**

[www.bhas.gov.ba](http://www.bhas.gov.ba)

[www.popis.gov.ba](http://www.popis.gov.ba)